

COORDINACIÓN NACIONAL DE PROTECCIÓN CIVIL

GABINETE DE SEGURIDAD

INFORME

JUEVES 26 DE OCTUBRE DE 2023



GOBIERNO DE
MÉXICO

SEGURIDAD

SECRETARÍA DE SEGURIDAD
Y PROTECCIÓN CIUDADANA



CNPC

COORDINACIÓN NACIONAL
DE PROTECCIÓN CIVIL



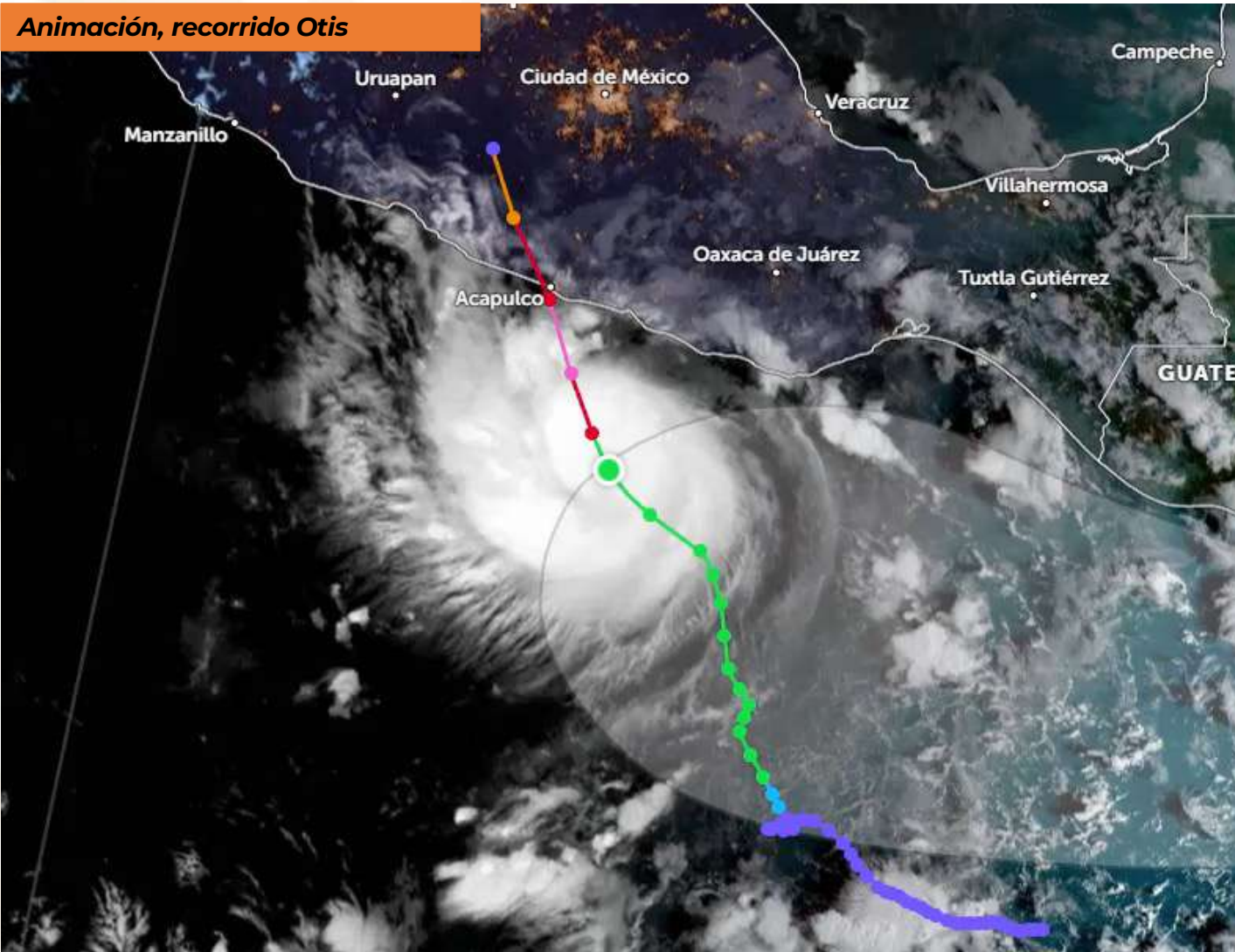
2023
AÑO DE
Francisco
VILLA

EL REVOLUCIONARIO DEL PUEBLO

HURACÁN "OTIS" CATEGORÍA 5

OCÉANO PACÍFICO

Animación, recorrido Otis



Fuente: CONAGUA – SMN / NOAA

EVOLUCIÓN



22

09:00

• **Depresión Tropical "18 - E"** en el Océano Pacífico.

15:00

• **Se fortalece a Tormenta Tropical "Otis"**, a 800 km al sureste de Acapulco, Gro.

23

15:00

• **Se mantiene como Tormenta Tropical**, aumentando la velocidad de sus vientos.

24 - oct

12:00

• **Aumenta intensidad a huracán categoría 1**, a 235 km al sureste de Acapulco.

13:00

• **Aumenta intensidad a huracán categoría 2**, a 220 km al sureste de Acapulco.

15:00

• **Aumenta intensidad a huracán categoría 3**, a 185 km al sureste de Acapulco.

18:00

• **Aumenta intensidad a huracán categoría 4**, a 135 km al sureste de Acapulco, Gro

21:00

• **Aumenta intensidad a huracán categoría 5**, a 125 km al sureste de Acapulco.

25 - oct

00:25

• **El centro del Huracán "Otis" categoría 5, tocó tierra en la costa central de Acapulco.**

03:00

• **Decremento su intensidad a categoría 4**, en tierra a 40 km al nor-noroeste de Acapulco.

06:00

• **Se debilitó a categoría 2**, en tierra a 100 km al nor-noreste de Acapulco, Gro.

09:00

• **Decremento su intensidad a categoría 1**, en tierra a 160 km al nor-noroeste de Acapulco, Gro.

12:00

• **Se debilitó a Tormenta Tropical**, en tierra sobre Guerrero a 205 km al nor-noroeste de Acapulco, Gro.

15:00

• **"Otis" es Baja Remanente.**

HURACÁN "OTIS" OCÉANO PACÍFICO

El **Gobierno de México atiende** a todos los municipios afectados por el **huracán "Otis"**. Salieron hacia la zona las y los titulares de las **secretarías de:**

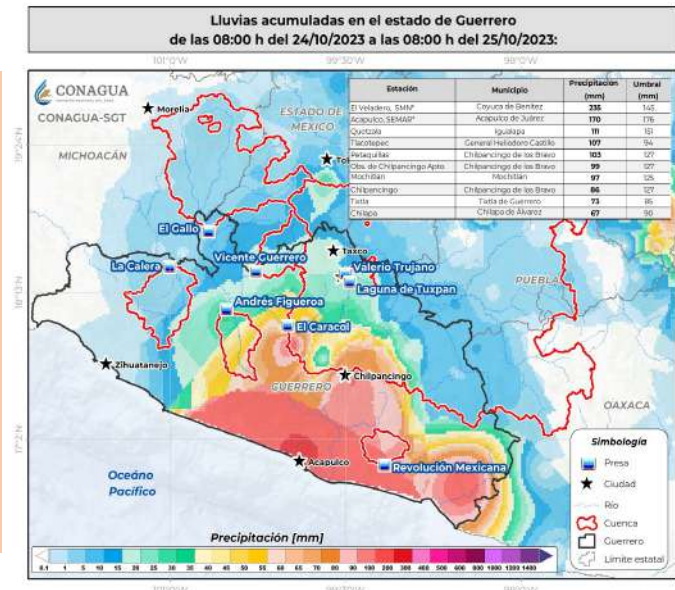
- **Secretaría de la Defensa Nacional**
- **Secretaría de Marina**
- **Secretaría de Seguridad y Protección Ciudadana**
- **Secretaría de Infraestructura Comunicaciones y Transportes**
- **Coordinación Nacional de Protección Civil.**

Se han **desplegado 3** equipos de **Enlace y Coordinación Operativa** hacia el estado de Guerrero, así mismo, para este sistema ciclónico **se emitieron 18 boletines del Sistema de Alerta Temprana para Ciclones Tropicales.**



Las **lluvias generadas** por el Huracán Otis de las 08:00 hrs del 24/10/2023 a las 08:00 hrs del 25/10/2023:

- **Coyuca de Benítez 235 mm** con umbral de 145 mm.
- **Acapulco de Juárez 170 mm** con umbral de 176 mm.
- **Igualapa 111 mm** con umbral de 151 mm.



HURACÁN "OTIS" OCÉANO PACÍFICO

AFECTACIONES

Se realizan **recorridos de evaluación de daños tras el impacto** del Huracán "Otis", de lo cual las **principales afectaciones** son:

Sector Carretero

6 cierres carreteros por caída de árboles, deslaves y desbordamientos de cuerpos de agua.

- Autopista México – Acapulco, tramo Chilpancingo – Acapulco de Juárez, en el **km 360+000** por desbordamiento del Río Papagayo.
- Carretera Chilpancingo-Acapulco en el **km 083+700** por socavón
- Carretera Chilpancingo-Acapulco de Juárez, en el **km 71+100** por desbordamiento del Río Papagayo
- Carretera Chilpancingo-Acapulco de Juárez, en el km **58+100**
- Carretera Chilpancingo-Acapulco de Juárez, en el km **56+300**
- Carretera Chilpancingo-Acapulco de Juárez, en el km **57+500** por caída de rocas.

SICT dispuso desde la noche del martes en el estado de Guerrero, una brigada de más de **900 trabajadores, 60 vehículos y más de 200 equipos de maquinaria pesada**, para brindar atención inmediata en los puntos donde se presentaron mayor número de afectaciones en la infraestructura carretera.



HURACÁN "OTIS" OCÉANO PACÍFICO



SEGURIDAD
SECRETARÍA DE SEGURIDAD
Y PROTECCIÓN CIUDADANA



CNPC
COORDINACIÓN NACIONAL
DE PROTECCIÓN CIVIL

AFECTACIONES

- **Instituto Mexicano del Seguro Social**
 - Daños en el Hospital General Regional No.1 Vicente Guerrero del IMSS en Acapulco, **traslado de 200 pacientes** a otras unidades médicas. Laboran en evaluación de daños.
 - **IMSS** en **coordinación** con la **CNPC** envió a un grupo de respuesta con médicos y enfermeras para atender la emergencia. Se están preparando cuadrillas para los temas de **conservación y abasto de medicamento**.
- **Sector Salud**
 - El Hospital General Renacimiento del Sector Salud presenta **inundaciones en la planta baja**, se espera que en 24 horas este completamente funcional.
 - De acuerdo al Centro Regulador de Urgencias Médicas de Guerrero, informa que el Hospital General de Acapulco "El Quemado" esta **operando con normalidad**, así como demás hospitales de la región.



Hospital General Regional No.1 Vicente Guerrero



HURACÁN "OTIS" OCÉANO PACÍFICO

AFECTACIONES


- **Sector Aeroportuario**
 - **Suspensión de operaciones** hasta nuevo aviso en el Aeropuerto Internacional de Acapulco.
 - **Afectaciones en infraestructura**
 - cercado perimetral y equipos de inspección con daños.
 - pasillos telescópicos rotos.
 - inundación del área de mostradores con 5 cm de agua.
 - torre de control fuera de servicio con cristales rotos.
 - comandancia destruida
- **Vías de acceso** al aeropuerto bloqueadas.



Estructura exterior colapsada



Afectaciones en fachada



VIDEO – Afectaciones al interior

HURACÁN "OTIS" OCÉANO PACÍFICO

AFECTACIONES

• Sector Eléctrico

- **504,340 usuarios sin suministro eléctrico**, de los cuales **CFE** ha **restablecido vía remota a 202,932** que representan el **40%** de los usuarios afectados.
- Colapso de **58 torres de alta tensión**, los cuales son la fuente principal de energía eléctrica en la región afectada.
- **CFE** dispuso de un **equipo conformado** por **1,320** trabajadores electricistas, **159** grúas, **511** vehículos, **37** plantas de emergencia y **3** helicópteros.



HURACÁN "OTIS" OCÉANO PACÍFICO



SEGURIDAD
SECRETARÍA DE SEGURIDAD
Y PROTECCIÓN CIUDADANA



CNPC
COORDINACIÓN NACIONAL
DE PROTECCIÓN CIVIL

AFECTACIONES

- **Sector Hotelero**
 - Hoteles costeros afectados en sus habitaciones por **cristales rotos e inundaciones** por el ingreso de lluvia.



Hotel Presidente



Hotel Princess



VIDEO – Costera Miguel Alemán

HURACÁN "OTIS" OCÉANO PACÍFICO

AFECTACIONES


- **Sector Comercial**
 - Daños en **cristales y fachadas** de plazas y locales.

Saldo blanco

Sin lesionados o fallecidos



VIDEO - Costera Miguel Alemán



Plaza Comercial Diana



SEGURIDAD
SECRETARÍA DE SEGURIDAD
Y PROTECCIÓN CIUDADANA



CNPC
COORDINACIÓN NACIONAL
DE PROTECCIÓN CIVIL

HURACÁN “OTIS” OCÉANO PACÍFICO

Estado técnico actual del Sistema de Alerta Sísmica Mexicano
25-octubre-2023 a las 13:00 horas



AFECTACIONES

- **Sistema De Alerta Sísmica Mexicano**

El huracán “Otis” entró por la costa de Guerrero con categoría 5 en la escala Saffir-Simpson, esta situación **impide la comunicación de 27 sensores del Sistema de Alerta Sísmica Mexicano SASMEX**, en la región del océano Pacífico de las costas de Michoacán, Guerrero y Oaxaca.

Se tiene conocimiento de **daños en algunos caminos principales** en la región por vía terrestre, por lo que se estima que tomará **mayor tiempo del normal** en llegar a atender los daños.

En caso de que ocurriera un sismo fuerte, próximo a los sensores afectados, no se podrá emitir un aviso de alerta sísmica.