



SEGURIDAD
SECRETARÍA DE SEGURIDAD
Y PROTECCIÓN CIUDADANA



CNPC
COORDINACIÓN NACIONAL
DE PROTECCIÓN CIVIL



CENAPRED
CENTRO NACIONAL DE PREVENCIÓN
DE DESASTRES



EN LAS ÚLTIMAS 24 HORAS, EL VOLCÁN POPOCATÉPETL EMITIÓ 43 EXHALACIONES DE BAJA INTENSIDAD

La información publicada en esta sección es el resultado del monitoreo del volcán Popocatepetl que se realiza conjuntamente con la Universidad Nacional Autónoma de México. El reporte se publica diariamente a las 11 de la mañana; en éste se resume la actividad registrada durante las últimas 24 horas, esto es, de 10 de la mañana del día anterior a 10 de la mañana del día en curso. En caso de que ocurra un evento extraordinario se reportará de forma inmediata.

Marzo 02, 11:00 h (Marzo 02, 17:00 GMT)

En las últimas 24 horas, mediante los sistemas de monitoreo del volcán Popocatepetl, se detectaron 43 exhalaciones de baja intensidad, acompañadas de vapor de agua, gas y ligeras cantidades de ceniza. Adicionalmente, se registraron 440 minutos de tremor de baja amplitud, (imagen 1), (imagen 2), (video 1), (video 2). Durante la mañana y al momento de este reporte, se observa una emisión constante de gases volcánicos y ligera cantidad de ceniza que se dispersa hacia el oeste (imagen 3), (imagen 4), (video 3), (video 4). Asimismo, se informa que el pasado miércoles 23 de febrero se realizó, con apoyo de la Guardia Nacional, personal experto del Instituto de Geofísica de la Universidad Nacional Autónoma de México (UNAM) y del Centro Nacional de Prevención de Desastres (CENAPRED), un sobrevuelo al volcán Popocatepetl para verificar sus condiciones generales.

Las condiciones de visibilidad fueron óptimas, por lo que fue posible determinar que las dimensiones del cráter interior mantienen con respecto al sobrevuelo de noviembre pasado un diámetro aproximado de 390 a 410 metros y profundidad de 160 a 200 metros. Así mismo se pueden distinguir al parecer restos de domos emplazados recientemente en el fondo del cráter, (imagen 5), (imagen 6), (imagen 7), (imagen 8), (imagen 9), (video 5), (video 6), (video 7).

Con base en los diferentes parámetros que se monitorean y la información obtenida durante el sobrevuelo, se considera probable que continúen presentándose emisiones de ceniza. Eventualmente podrían registrarse algunas explosiones que no excedan en intensidad a las ya observadas. Estos escenarios



@SSPCMexico



@SSPCMexico



@SSPCMexico



Secretaría de Seguridad
y Protección Ciudadana

Tel: (55) 1103 6000 Atención a medios: 11708, 11164, 11380.





SEGURIDAD

SECRETARÍA DE SEGURIDAD
Y PROTECCIÓN CIUDADANA



CNPC

COORDINACIÓN NACIONAL
DE PROTECCIÓN CIVIL



CENAPRED

CENTRO NACIONAL DE PREVENCIÓN
DE DESASTRES



están contemplados en el nivel Amarillo Fase 2 del Semáforo de Alerta Volcánica. El CENAPRED exhorta a NO ACERCARSE al volcán y sobre todo al cráter, por el peligro que implica la caída de fragmentos balísticos (imagen 10) y, en caso de lluvias fuertes, alejarse de los fondos de barrancas por el peligro de flujos de lodo y escombros.

El Semáforo de Alerta Volcánica del Popocatepetl se encuentra en AMARILLO FASE 2. Las recomendaciones para la población ante esta actividad son: No hacer caso a rumores y estar atentos a la información que emita la Coordinación Nacional de Protección Civil por sus canales y cuentas oficiales www.gob.mx/cenapred y [@CNPC_MX](https://twitter.com/CNPC_MX).

Ante la probable caída de ceniza se recomienda:

1. Cubrir nariz y boca con pañuelo o cubreboca.
2. Limpiar ojos y garganta con agua pura.
3. Utilizar lentes de armazón y evitar los de contacto para reducir la irritación ocular.
4. Cerrar ventanas o cubrirlas y permanecer lo más posible dentro de la casa. Los escenarios previstos para esta fase son:
 1. Que continúe la actividad explosiva de escala baja a intermedia.
 2. Lluvias de ceniza leves a moderadas en poblaciones cercanas.
 3. Posibilidad de flujos piroclásticos y flujos de lodo de corto alcance.

RECOMENDACIONES:

Se hace especial énfasis en las siguientes recomendaciones:

1. Continuar con el radio de seguridad de 12 km, por lo que la permanencia en esa área no está permitida.
2. Controlar el tránsito entre Santiago Xalitzintla y San Pedro Nexapa, vía Paso de Cortés.



@SSPCMexico



@SSPCMexico



@SSPCMexico



Secretaría de Seguridad
y Protección Ciudadana

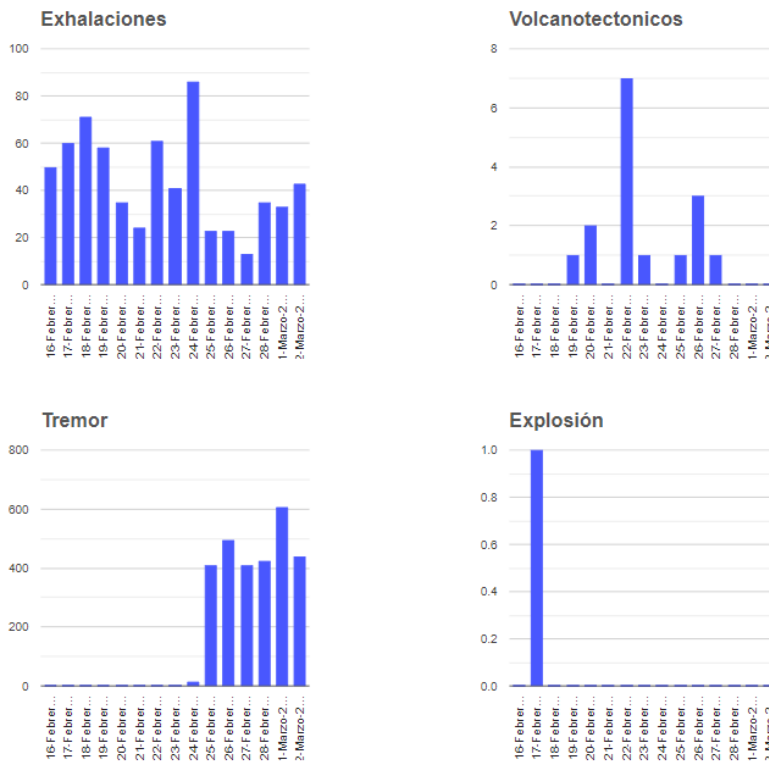
Tel: (55) 1103 6000 Atención a medios: 11708, 11164, 11380.



3. A las autoridades de Protección Civil, mantener sus procedimientos preventivos, de acuerdo con sus planes operativos.


4. A la población se le recomienda elevar la atención a los avisos de las autoridades de su localidad y se exhorta a no acercarse al volcán, y mucho menos al cráter. El monitoreo del volcán Popocatepetl se realiza de forma continua las 24 horas. Cualquier cambio en la actividad será reportado oportunamente. El nivel del Semáforo de Alerta Volcánica dependerá de la evolución de la actividad del volcán.

ARM



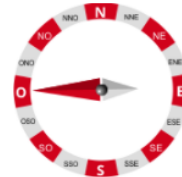
Semáforo de alerta volcánica

AMARILLO - FASE 2



Dirección de la pluma

oeste



Emisión de bióxido de azufre

3400.0 Toneladas por día
Última lectura: 22 julio 2020

Valor máximo registrado:

70200.0 [t/día]

Máximo (Dic/2000)

Palabras clave: sspc, seguridad, secretaria de seguridad, cenapred, protección civil, popocatepetl, erupciones, exhalaciones, volcán, semaforo

