



Ciudad de México, a 07 de Abril de 2023

CENAPRED DETECTA DOS EXPLOSIONES MODERADAS DEL VOLCÁN

La información publicada en esta sección es el resultado del monitoreo del volcán Popocatepetl que se realiza conjuntamente con la Universidad Nacional Autónoma de México.

El reporte se publica diariamente a las 11 de la mañana; en éste se resume la actividad registrada durante las últimas 24 horas, esto es, de 10 de la mañana del día anterior a 10 de la mañana del día en curso. En caso de que ocurra un evento extraordinario se reportará de forma inmediata.

Abril 7, 11:00 h (Abril 7, 17:00 GMT)

Durante las últimas 24 horas, mediante los sistemas de monitoreo del volcán Popocatepetl, se detectaron 152 exhalaciones acompañadas de vapor de agua, gases volcánicos y ceniza. Así mismo, se registraron dos explosiones menores, hoy a las 00:44 y 03:36 h. Adicionalmente, se contabilizaron 176 minutos de temblor de baja amplitud.

Al momento de este reporte no se tiene visibilidad por nublados. No obstante, en horas previas se observó una emisión constante de vapor de agua y gases volcánicos con dirección norte-noreste.

El CENAPRED reitera enfáticamente la recomendación de NO ASCENDER al cráter del volcán, toda vez que existe la posibilidad de que ocurran explosiones, como se ha visto en varias ocasiones en el pasado, que implican la emisión de fragmentos incandescentes. En caso de lluvias fuertes, alejarse de los fondos de barrancas por el peligro de flujos de lodo y escombros.





El Semáforo de Alerta Volcánica del Popocatepetl se encuentra en AMARILLO FASE 2.

Las recomendaciones para la población ante esta actividad son: No hacer caso a rumores y estar atentos a la información que emita la Coordinación Nacional de Protección Civil por sus canales y cuentas oficiales www.gob.mx/cenapred y @CNPC_MX

Ante la probable caída de ceniza se recomienda:

1. Cubrir nariz y boca con pañuelo o cubreboca.
2. Limpiar ojos y garganta con agua pura.
3. Utilizar lentes de armazón y evitar los de contacto para reducir la irritación ocular.
4. Cerrar ventanas o cubrirlas y permanecer lo más posible dentro de la casa.

Los escenarios previstos para esta fase son:

1. Que continúe la actividad explosiva de escala baja a intermedia.
2. Lluvias de ceniza leves a moderadas en poblaciones cercanas.
3. Posibilidad de flujos piroclásticos y flujos de lodo de corto alcance.

RECOMENDACIONES:

Se hace especial énfasis en las siguientes recomendaciones:

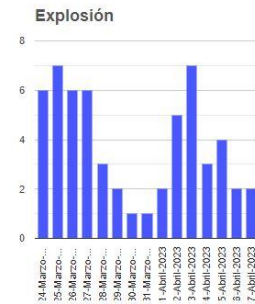
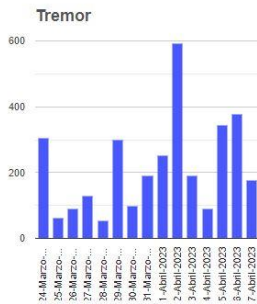
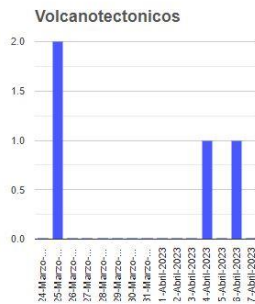
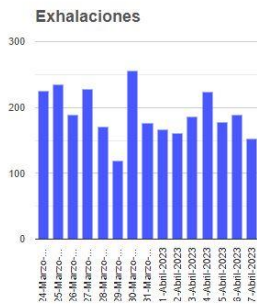
1. Continuar con el radio de seguridad de 12 km, por lo que la permanencia en esa área no está permitida.
2. Controlar el tránsito entre Santiago Xalitzintla y San Pedro Nexapa, vía Paso de Cortés.
3. A las autoridades de Protección Civil, mantener sus procedimientos preventivos, de acuerdo con sus planes operativos.





4. A la población se le recomienda elevar la atención a los avisos de las autoridades de su localidad y se exhorta a no acercarse al volcán, y mucho menos al cráter.

El monitoreo del volcán Popocatepetl se realiza de forma continua las 24 horas. Cualquier cambio en la actividad será reportado oportunamente. El nivel del Semáforo de Alerta Volcánica dependerá de la evolución de la



Semáforo de alerta volcánica

AMARILLO - FASE 2



Dirección de la pluma

normoreste



Emisión de bióxido de azufre

3400.0 Toneladas por día
Última lectura: 22 julio 2020
Valor máximo registrado:
70200.0 [t/día]
Máximo (Dic/2000)

actividad del volcán.

CGM

