



Ciudad de México, a 15 de Noviembre de 2023

REGISTRA POPOCATÉPETL 15 EXHALACIONES

Noviembre 15, 11:00 h (Noviembre 15, 17:00 GMT)

Actividad de las últimas 24 horas

Se detectaron 15 exhalaciones, acompañadas de emisiones de gases volcánicos y en algunas ocasiones de ceniza.

Adicionalmente, se contabilizaron 1034 minutos de tremor, identificándose segmentos de alta frecuencia de muy baja a baja amplitud que en total sumaron 17.23 horas.

El Centro Nacional de Comunicación y Operaciones de Protección Civil (Cenacom) reportó ayer a las 16:21 h, ligera caída de ceniza en los municipios de Hueyapan y Tetela del Volcán, Morelos; y hoy por la mañana en Chalco y Tlalmanalco, Estado de México.

Desde hoy por la mañana y al momento de este reporte, se observa una emisión constante de vapor de agua, gases volcánicos y ceniza, que se dispersa hacia el sur-suroeste (SSO).

El Semáforo de Alerta Volcánica del Popocatepetl se encuentra en Amarillo Fase 2.

Los escenarios previstos para esta fase son:

- Algunas explosiones de tamaño menor a moderado
- Ocurrencia de tremor de amplitud variable
- Lluvias de ceniza leves a moderadas en poblaciones circundantes y en algunas ciudades más lejanas



@SSPCMexico



@SSPCMexico



@SSPCMexico



Secretaría de Seguridad
y Protección Ciudadana

Tel: (55) 1103 6000 Atención a medios: 11708, 11164, 11380.



2023
AÑO DE
**Francisco
VILLA**
EL REVOLUCIONARIO DEL NOROCCIDENTE



SEGURIDAD
SECRETARÍA DE SEGURIDAD
Y PROTECCIÓN CIUDADANA



CNPC
COORDINACIÓN NACIONAL
DE PROTECCIÓN CIVIL



CENAPRED
CENTRO NACIONAL DE PREVENCIÓN
DE DESASTRES

- Expulsión de fragmentos incandescentes dentro del radio de exclusión de 12 kilómetros
- Podría esperarse la ocurrencia de lahares que bajen por las cañadas, debido a la acumulación de ceniza en las laderas y su interacción con las lluvias esperadas en las próximas semanas
- Posibilidad de flujos piroclásticos que no alcancen poblaciones

La información aquí publicada es el resultado del monitoreo permanente al volcán Popocatepetl, que se realiza coordinadamente con la Universidad Nacional Autónoma de México.

El reporte se publica diariamente a las 11 de la mañana, aquí se resume la actividad registrada durante las últimas 24 horas; esto es, de 10 de la mañana del día anterior a las 10 de la mañana del día en curso. Si ocurre un evento extraordinario, se reportará inmediatamente.

No hacer caso a rumores y estar atentos a la información oficial que emita el Cenapred y la Coordinación Nacional de Protección Civil en sus cuentas oficiales:

Cenapred: www.gob.mx/cenapred

CNPC: www.preparados.gob.mx

Twitter: @CNPC_MX

Facebook: www.facebook.com/CNPCmx

Recursos informativos de riesgos volcánicos
ARM



@SSPCMexico



@SSPCMexico



@SSPCMexico

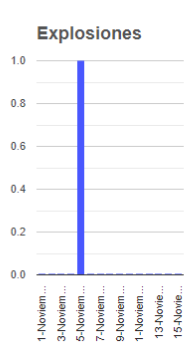
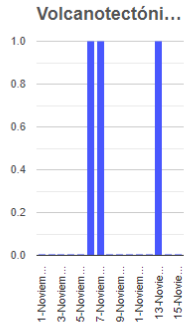
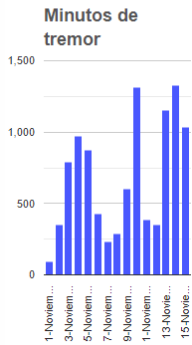
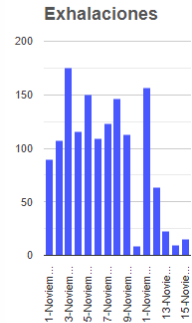


Secretaría de Seguridad
y Protección Ciudadana

Tel: (55) 1103 6000 Atención a medios: 11708, 11164, 11380.




2023
AÑO DE
**Francisco
VILLA**
EL REVELADOR DEL NOROCCIDENTE




Semáforo de alerta volcánica

AMARILLO - FASE 2



Dirección de la pluma

sursuroeste



Emisión de bióxido de azufre

3400.0 Toneladas por día
Última lectura: 22 julio 2020

Valor máximo registrado:
70200.0 [t/día]
Máximo (Dic/2000)

Palabras clave: spsc, seguridad, secretaria de seguridad, cenapred, protección civil, popocatepetl, erupciones, exhalaciones, volcán, semáforo



@SSPCMexico

@SSPCMexico

@SSPCMexico

Secretaría de Seguridad y Protección Ciudadana

Tel: (55) 1103 6000 Atención a medios: 11708, 11164, 11380.



2023
AÑO DE
Francisco VILA
EL GENERAL CONQUISTADOR DEL NOROCCIDENTE