



Ciudad de México, a 20 de Junio de 2023

## **CENAPRED DETECTA 39 EXHALACIONES ACOMPAÑADAS DE VAPOR DE AGUA**

**Junio 20, 11:00 h (Junio 20, 17:00 GMT)**

### **Actividad de las últimas 24 horas**

Se detectaron 39 exhalaciones acompañadas de vapor de agua, gases volcánicos y ocasionalmente bajo contenido de ceniza. También se registraron 382 minutos de temblor de baja a media amplitud de alta frecuencia y una explosión menor, hoy a las 04:03 h.

Derivado de la actividad del Popocatepetl el Centro Nacional de Comunicación y Operaciones de Protección Civil (CENACOM) reportó ligera caída de ceniza en los municipios de Atlatlahucan, Morelos; Ozumba, Tenango del Aire, Tepetlixpa, Juchitepec e Ixtapan de la Sal Edo. de México.

Al momento de este reporte se observa una emisión ligera de vapor de agua y gases volcánicos con dirección oeste.

El Semáforo de Alerta Volcánica del Popocatepetl se encuentra en Amarillo Fase 2.

### **Los escenarios previstos para esta fase son:**

- Algunas explosiones de tamaño menor a moderado
- Ocurrencia de temblor de amplitud variable
- Lluvias de ceniza leves a moderadas en poblaciones circundantes y en algunas ciudades más lejanas
- Expulsión de fragmentos incandescentes dentro del radio de exclusión de 12 kilómetros
- Podría esperarse la ocurrencia de lahares que bajen por las cañadas, debido a la acumulación de ceniza en las laderas y su interacción con las lluvias esperadas en las próximas semanas





**SEGURIDAD**  
SECRETARÍA DE SEGURIDAD  
Y PROTECCIÓN CIUDADANA



**CNPC**  
COORDINACIÓN NACIONAL  
DE PROTECCIÓN CIVIL



**CENAPRED**  
CENTRO NACIONAL DE PREVENCIÓN  
DE DESASTRES

- Posibilidad de flujos piroclásticos que no alcancen poblaciones

La información aquí publicada es el resultado del monitoreo permanente al volcán Popocatepetl, que se realiza coordinadamente con la Universidad Nacional Autónoma de México.

El reporte se publica diariamente a las 11 de la mañana, aquí se resume la actividad registrada durante las últimas 24 horas; esto es, de 10 de la mañana del día anterior a las 10 de la mañana del día en curso. Si ocurre un evento extraordinario, se reportará inmediatamente.

No hacer caso a rumores y estar atentos a la información oficial que emita el Cenapred y la Coordinación Nacional de Protección Civil en sus cuentas oficiales:

Cenapred: [www.gob.mx/cenapred](http://www.gob.mx/cenapred)

CNPC: [www.preparados.gob.mx](http://www.preparados.gob.mx)

Twitter: @CNPC\_MX

Facebook: [www.facebook.com/CNPCmx](http://www.facebook.com/CNPCmx)

Recursos informativos de riesgos volcánicos

MGHB



@SSPCMexico

@SSPCMexico

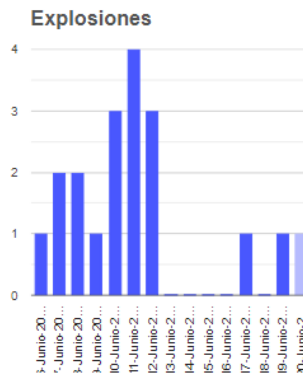
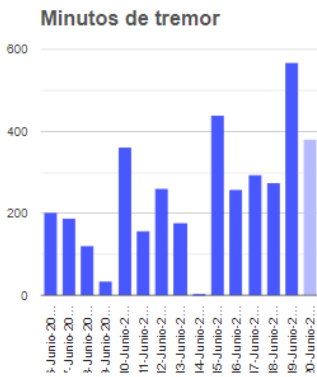
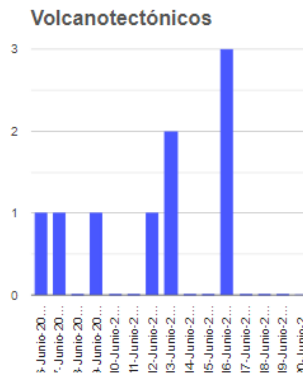
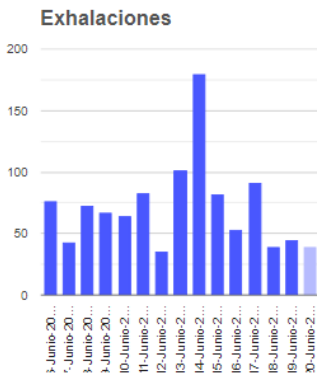
@SSPCMexico

Secretaría de Seguridad y Protección Ciudadana

Tel: (55) 1103 6000 Atención a medios: 11708, 11164, 11380.




2023  
AÑO DE  
**Francisco**  
**VILLA**  
EL REVELADOR DEL NOROCCIDENTE



## Semáforo de alerta volcánica

**AMARILLO - FASE 2**



## Dirección de la pluma

**oestesuroeste**



## Emisión de bióxido de azufre

3400.0 Toneladas por día  
Última lectura: 22 julio 2020

Valor máximo registrado:

70200.0 [t/día]

Máximo (Dic/2000)

Palabras clave: sspc, seguridad, secretaria de seguridad, cenapred, protección civil, popocatepetl, erupciones, exhalaciones, volcán, semáforo

