



SEGURIDAD
SECRETARÍA DE SEGURIDAD
Y PROTECCIÓN CIUDADANA



CNPC
COORDINACIÓN NACIONAL
DE PROTECCIÓN CIVIL



CENAPRED
CENTRO NACIONAL DE PREVENCIÓN
DE DESASTRES

Ciudad de México, a 23 de Octubre de 2023

GENERA VOLCÁN 47 EXHALACIONES Y 997 MINUTOS DE TREMOR

Octubre 23, 11:00 h (Octubre 23, 17:00 GMT)

Actividad de las últimas 24 horas

Se detectaron 47 exhalaciones de baja intensidad, acompañadas de vapor de agua, gases volcánicos y en ocasiones ceniza. Adicionalmente, se contabilizaron 997 minutos de tremor de muy baja a baja amplitud y alta frecuencia.

El Centro Nacional de Comunicación y Operación de Protección Civil (Cenacom) reportó ligera caída de ceniza en el municipio Tetela del Volcán, Morelos y en las alcaldías Benito Juárez e Iztapalapa, CDMX.

Al momento de este reporte observa una emisión constante de vapor de agua, gases volcánicos y ceniza en baja cantidad con dirección al oeste-suroeste (OSO).

El Semáforo de Alerta Volcánica del Popocatepetl se encuentra en **Amarillo Fase 2**.

Los escenarios previstos para esta fase son:

- Algunas explosiones de tamaño menor a moderado
- Ocurrencia de tremor de amplitud variable
- Lluvias de ceniza leves a moderadas en poblaciones circundantes y en algunas ciudades más lejanas



@SSPCMexico



@SSPCMexico



@SSPCMexico



Secretaría de Seguridad
y Protección Ciudadana

Tel: (55) 1103 6000 Atención a medios: 11708, 11164, 11380.



2023
AÑO DE
Francisco
VILLA
EL REVOLUCIONARIO DEL NOROCCIDENTE



SEGURIDAD
SECRETARÍA DE SEGURIDAD
Y PROTECCIÓN CIUDADANA



CNPC
COORDINACIÓN NACIONAL
DE PROTECCIÓN CIVIL



CENAPRED
CENTRO NACIONAL DE PREVENCIÓN
DE DESASTRES

- Expulsión de fragmentos incandescentes dentro del radio de exclusión de 12 kilómetros
- Podría esperarse la ocurrencia de lahares que bajen por las cañadas, debido a la acumulación de ceniza en las laderas y su interacción con las lluvias esperadas en las próximas semanas
- Posibilidad de flujos piroclásticos que no alcancen poblaciones

La información aquí publicada es el resultado del monitoreo permanente al volcán Popocatepetl, que se realiza coordinadamente con la Universidad Nacional Autónoma de México.

El reporte se publica diariamente a las 11 de la mañana, aquí se resume la actividad registrada durante las últimas 24 horas; esto es, de 10 de la mañana del día anterior a las 10 de la mañana del día en curso. Si ocurre un evento extraordinario, se reportará inmediatamente.

No hacer caso a rumores y estar atentos a la información oficial que emita el Cenapred y la Coordinación Nacional de Protección Civil en sus cuentas oficiales:

Cenapred: www.gob.mx/cenapred

CNPC: www.preparados.gob.mx

Twitter: @CNPC_MX

Facebook: www.facebook.com/CNPCmx

Recursos informativos de riesgos volcánicos



@SSPCMexico



@SSPCMexico



@SSPCMexico



Secretaría de Seguridad
y Protección Ciudadana

Tel: (55) 1103 6000 Atención a medios: 11708, 11164, 11380.

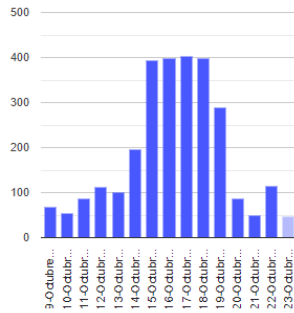


2023
150 años de
**Francisco
VILLA**
EL REBELDE CON VALOR DEL NOROCCIDENTE

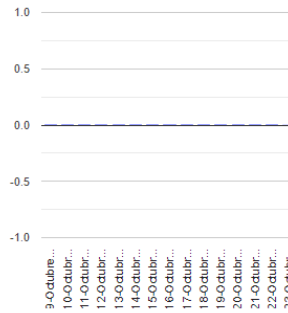


ERA

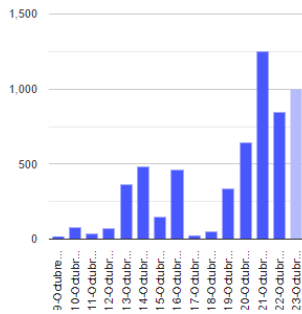
Exhalaciones



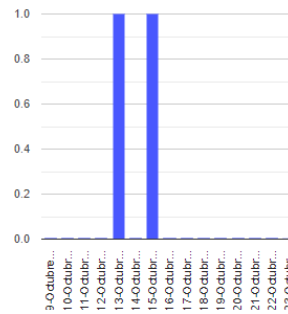
Volcanotectónicos



Minutos de tremor




Explosiones



Semáforo de alerta volcánica

AMARILLO - FASE 2



Dirección de la pluma

oestesuroeste



Emisión de bióxido de azufre

3400.0 Toneladas por día
Última lectura: 22 julio 2020
Valor máximo registrado:
70200.0 [t/día]
Máximo (Dic/2000)

Palabras clave: sspc, seguridad, secretaria de seguridad, cenapred, protección civil, popocatepetl, erupciones, exhalaciones, volcán, semaforo

