



Ciudad de México, a 30 de Julio de 2023

CENAPRED REGISTRA 27 EXHALACIONES DEL VOLCÁN POPOCATÉPETL

Julio 30, 11:00 h (Julio 30, 17:00 GMT)

Actividad de las últimas 24 horas

Se detectaron 27 exhalaciones, acompañadas de vapor de agua, gases volcánicos y en ocasiones ligeras cantidades de ceniza. También se registró una explosión menor ocurrida el día de ayer a las 12:55 h (tiempo local).

Adicionalmente se registró un sismo volcanotectónico ocurrido hoy a las 09:03 hora local, con magnitud calculada de 2.0.

Al momento de este reporte no se tiene visibilidad debido a nubosidad en la zona. En horas previas se observó una emisión de vapor de agua y gases volcánicos que se dispersaba al oeste-noroeste.

El Semáforo de Alerta Volcánica del Popocatepetl se encuentra en **Amarillo Fase 2**.

Los escenarios previstos para esta fase son:

- Algunas explosiones de tamaño menor a moderado
- Ocurrencia de tremor de amplitud variable
- Lluvias de ceniza leves a moderadas en poblaciones circundantes y en algunas ciudades más lejanas
- Expulsión de fragmentos incandescentes dentro del radio de exclusión de 12 kilómetros
- Podría esperarse la ocurrencia de lahares que bajen por las cañadas, debido a la acumulación de ceniza en las laderas y su interacción con las lluvias esperadas en las próximas semanas
- Posibilidad de flujos piroclásticos que no alcancen poblaciones





SEGURIDAD
SECRETARÍA DE SEGURIDAD
Y PROTECCIÓN CIUDADANA



CNPC
COORDINACIÓN NACIONAL
DE PROTECCIÓN CIVIL



CENAPRED
CENTRO NACIONAL DE PREVENCIÓN
DE DESASTRES

La información aquí publicada es el resultado del monitoreo permanente al volcán Popocatepetl, que se realiza coordinadamente con la Universidad Nacional Autónoma de México.

El reporte se publica diariamente a las 11 de la mañana, aquí se resume la actividad registrada durante las últimas 24 horas; esto es, de 10 de la mañana del día anterior a las 10 de la mañana del día en curso. Si ocurre un evento extraordinario, se reportará inmediatamente.

No hacer caso a rumores y estar atentos a la información oficial que emita el Cenapred y la Coordinación Nacional de Protección Civil en sus cuentas oficiales:

Cenapred: www.gob.mx/cenapred

CNPC: www.preparados.gob.mx

Twitter: @CNPC_MX

Facebook: www.facebook.com/CNPCmx

Recursos informativos de riesgos volcánicos

DMVEM



@SSPCMexico

@SSPCMexico

@SSPCMexico

Secretaría de Seguridad
y Protección Ciudadana

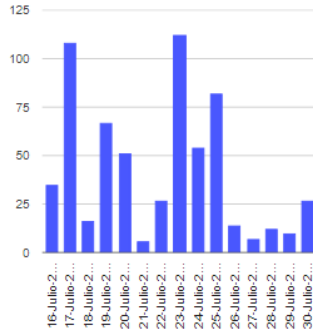
Tel: (55) 1103 6000 Atención a medios: 11708, 11164, 11380.



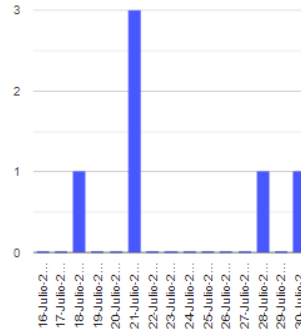
2023
AÑO DE
Francisco
VILLA
EL REVENDECIMIENTO DEL PAÍS



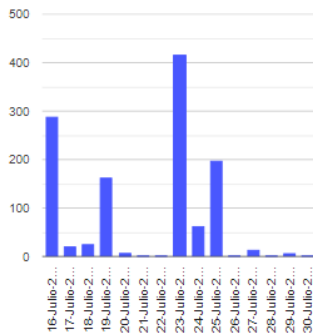
Exhalaciones



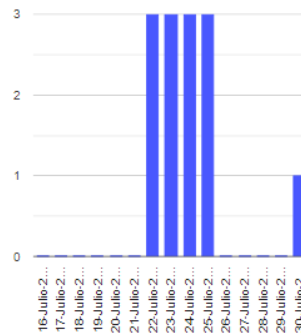
Volcanotectónicos



Minutos de tembor




Explosiones



Semáforo de alerta volcánica

AMARILLO - FASE 2



Dirección de la pluma

oestenoroeste



Emisión de bióxido de azufre

3400.0 Toneladas por día
 Última lectura: 22 julio 2020
 Valor máximo registrado:
 70200.0 [t/día]
 Máximo (Dic/2000)

